

# EXPUNERE DE MOTIVE

## **Secțiunea 1**


### **Titlul actului normativ**

Lege privind transmiterea unor terenuri în suprafață totală de 1.782 mp, aflate în domeniul public al statului, din administrarea Academiei de Științe Agricole și Silvicultură „Gheorghe Ionescu – Șișești”- Institutul de Cercetare – Dezvoltare pentru Creșterea Ovinelor și Caprinelor – Palas, județul Constanța, în administrarea Departamentului pentru Proiecte de Infrastructură și Investiții Străine, în vederea realizării de către Compania Națională de Autostrăzi și Drumuri Naționale din România - S.A. a obiectivului de investiții „Varianta de ocolire a municipiului Constanța”

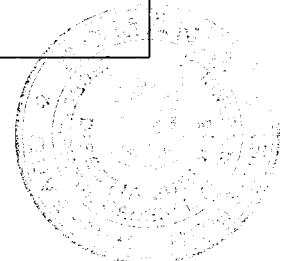
## **Secțiunea a 2-a**

### **Motivul emiterii actului normativ**

<b>1. Descrierea situației actuale</b>	<p>Cadrul general al politicii Guvernului constă în asigurarea și susținerea unei infrastructuri adecvate dezvoltării obiectivelor socio-economice prin modernizarea, dezvoltarea și administrarea eficientă a sectorului rutier, cu accent pe extinderea numărului de autostrăzi, modernizarea drumurilor existente, a podurilor și a tuturor facilităților aferente.</p> <p>„Varianta de ocolire a municipiului Constanța” reprezintă un tronson al coridorului IV Paneuropean, care va asigura o legătură directă între România, centrul și vestul Europei. Această variantă de ocolire cu profil de autostradă, va avea o mare atractivitate pentru zonă, datorită reducerii considerabile a traficului din localitate destinat tranzitării municipiului Constanța.</p> <p>Varianta de ocolire a municipiului Constanța începe de la DN 2A situat în localitatea Ovidiu, de la podul dintre Poarta Albă – Canalul Midia. Traseul traversează municipiul Constanța prin partea vestică și se întâlnește cu DN 3. Linia principală M 800 este intersectată înainte de a întâlni inelul secundar Palas. În continuare traseul trece prin vecinătatea comunei Cumpăna, apoi DN 39 este intersectat la km 8 + 000. Linia de cale ferată Constanța Medgidia este intersectată, după care traseul ajunge la Constanța Sud – Portul</p>
--	---



	<p>Agigea, Poarta 9.</p> <p>Traseul reprezintă ruta optimă de a dirija traficul greu către Portul Constanța, reducând cheltuieli de transport, ajutând la dezvoltarea economică locală și reducând emisia de agent poluant datorat traficului. Sfârșitul proiectului este prevăzut a fi la Poarta nr. 9 a Portului Constanța.</p> <p>Pentru realizarea obiectivului de investiție, au mai fost transferate suprafețe de teren afectate de Proiect, din administrarea Academiei de Științe Agricole și Silvicultură „Gheorghe Ionescu – Șişești” – Institutul de Cercetare – Dezvoltare pentru Creșterea Ovinelor și Caprinelor Palas – Constanța, după cum urmează:</p> <ul style="list-style-type: none"> <li>- Prin Legea nr. 173/2010, publicată în Monitorul Oficial al României, Partea I, nr. 510 din 22 iulie 2010, suprafața totală de 141.993 mp; Actualizarea datelor privind suprafețele de teren aparținând Institutul de Cercetare – Dezvoltare pentru Creșterea Ovinelor și Caprinelor Palas – Constanța, nu a fost efectuată în raport cu modificarea, respectiv cu diminuarea acestora;</li> <li>- prin Legea nr. 164/2012, publicată în Monitorul Oficial al României, Partea I, nr. nr. 694 din 9 octombrie 2012, suprafața totală de 645 mp. Actualizarea datelor privind suprafețele de teren aparținând Institutul de Cercetare – Dezvoltare pentru Creșterea Ovinelor și Caprinelor Palas – Constanța, a fost efectuată în raport cu modificarea, respectiv cu diminuarea acestora.</li> </ul>
<p><b>1<sup>1</sup>. În cazul proiectelor de acte normative care transpun legislație comunitară sau creează cadrul pentru aplicarea directă a acesteia, se vor specifica doar actele comunitare în cauză, însoțite de elementele de identificare ale acestora.</b></p>	<p>Actul normativ nu se referă la acest domeniu.</p>



**2. Schimbări preconizate**

Realizarea obiectivului de investiție este condiționată de darea în administrare a unor suprafețe de teren din domeniul public al statului, de 1.782 mp, aflate în administrarea Academiei de Științe Agricole și Silvicultură „Gheorghe Ionescu - Șișești” - Institutul de Cercetare – Dezvoltare pentru Creșterea Ovinelor și Caprinelor Palas – Constanța în proprietatea publică a statului și în administrarea Departamentului pentru Proiecte de Infrastructură și Investiții Străine, prin Compania Națională de Autostrăzi și Drumuri Naționale din România – S.A., în vederea realizării activităților de interes național, permițând astfel companiei să finalizeze execuția lucrărilor de asigurare a drenajelor și drumurilor de acces.

Având în vedere modificările aduse prin Legile nr. 173/2010 (act normativ prin care nu au fost actualizate datele aferente suprafețelor de teren afectate de darea în administrare), nr. 164/2012, și totodată luând în considerare și propunerea de dare în administrare a terenurilor în suprafață totală de 1.782 mp, prin prezentul proiect de act normativ, datele privind suprafețele de teren aparținând Academiei de Științe Agricole și Silvicultură „Gheorghe Ionescu - Șișești” – respectiv **Institutul de Cercetare – Dezvoltare pentru Creșterea Ovinelor și Caprinelor Palas – Constanța** vor fi actualizate în mod corespunzător, în conformitate cu toate modificările care au survenit.

Având în vedere că prin demersul urmărit se impune și modificarea datelor terenurilor aparținând Academiei de Științe Agricole și Silvicultură „Gheorghe Ionescu - Șișești” – Institutul de Cercetare – Dezvoltare pentru Creșterea Ovinelor și Caprinelor Palas – Constanța, cuprinse în reglementările Legii nr. 45/2009, proiectul de act normativ având ca obiect darea în administrare a terenurilor în suprafață totală de 1.782 mp, îmbracă formă de lege având ca temei legal derogare de la excepția prevăzută la art. 31 alin. (1) din Legea 45/2009.

Menționăm faptul că pentru efectuarea transferului au fost emise acorduri în acest sens de la Institutul de Cercetare – Dezvoltare pentru Creșterea Ovinelor și Caprinelor Palas – Constanța și de la Academia de Științe Agricole și Silvicultură

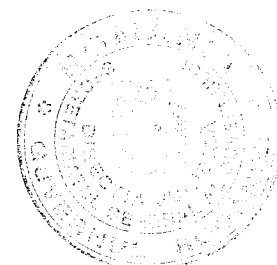


	„Gheorghe Ionescu Șișești” – București.
<b>3. Alte informații</b>	<p>Precizăm faptul că întrucât imobile proprietate publică ce fac obiectul prezentului proiect de act normativ nu au fost înscrise în cartea funciară conform Legii nr. 7/1996 a cadastrului și a publicității imobiliare, republicată, cu modificările și completările ulterioare, urmează ca după preluarea în administrare să se efectueze înscrierea în condițiile legii.</p> <p>Planurile cu amplasamentul lucrării au fost avizate de către Oficiul de Cadastru și Publicitate Imobiliară Constanța. Suprafețele de teren care fac obiectul prezentului act normativ, nu fac obiectul unor contracte de concesiune, al unor cereri de retrocedare/restituire și nici al unor litigii aflate pe rolul instanțelor judecătorești.</p>

### **Secțiunea a 3-a**

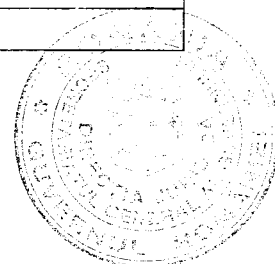
#### ***Impactul socio-economic al prezentului act normativ***

<b>1. Impactul macroeconomic</b>	Prin asigurarea unei fluidizări optime a traficului rutier din zonă, se asigură o promovare a comerțului intern și internațional.
<b>1<sup>1</sup>. Impactul asupra mediului concurențial și domeniului ajutoarelor de stat</b>	Actul normativ nu se referă la acest subiect.
<b>2. Impactul asupra mediului de afaceri</b>	Finalizarea acestui obiectiv duce la îmbunătățirea condițiilor de transport rutier și implicit a mediului de afaceri.
<b>3. Impactul social</b>	Construcția acestei lucrări prezintă avantaje tehnice, economice și sociale, având un impact pozitiv asupra așezărilor umane și a altor obiective colaterale.
<b>4. Impactul asupra mediului</b>	Actul normativ nu are impact în acest domeniu.
<b>5. Alte informații</b>	Nu au fost identificate.



**Secțiunea a 4-a**  
**Impactul financiar asupra bugetului general consolidat, atât pe termen scurt, pentru anul curent, cât și pe termen lung (pe 5 ani)**

Indicatori	Anul curent	Următorii 4 ani				Media pe 5 ani
		3	4	5	6	
1	2	3	4	5	6	7
<b>1. Modificări ale veniturilor bugetare plus/minus, din care:</b> a) bugetul de stat, din acesta: (i) impozit pe profit; (ii) impozit pe venit; b) bugetele locale: (i) impozit pe profit; c) bugetul asigurărilor sociale de stat: (i) contribuții de asigurări.						
<b>2. Modificări ale cheltuielilor bugetare, plus/minus, din care:</b> a) bugetul de stat, din acesta: (i) cheltuieli de personal; (ii) bunuri și servicii; b) bugetele locale: (i) cheltuieli de personal; (ii) bunuri și servicii; c) bugetul asigurărilor sociale de stat: (i) cheltuieli de personal; (ii) bunuri și servicii.						
<b>3. Impact financiar, plus/minus, din care:</b> a) bugetul de stat; b) bugetele locale.						
<b>4. Propuneri pentru acoperirea creșterii cheltuielilor bugetare</b>						
<b>5. Propuneri pentru a compensa reducerea veniturilor bugetare</b>						
<b>6. Calcule detaliate privind fundamentarea modificărilor veniturilor și/sau cheltuielilor bugetare</b>						
<b>7. Alte informații</b>	Nu este cazul.					

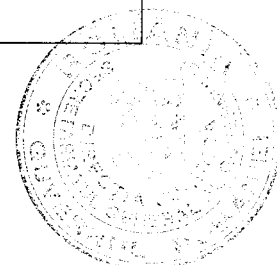


**Secțiunea a 5-a**  
**Efectele actului normativ asupra legislației în vigoare**


<b>1. Măsuri normative necesare pentru aplicarea prevederilor actului normativ</b>	Actul normativ nu se referă la acest domeniu.
<b>2. Compatibilitatea proiectului de act normativ cu legislația comunitară în materie</b>	Actul normativ nu se referă la acest domeniu.
<b>3. Măsuri normative necesare aplicării directe a actelor normative comunitare</b>	Actul normativ nu se referă la acest domeniu.
<b>4. Hotărâri ale Curții de Justiție a Uniunii Europene</b>	Actul normativ nu se referă la acest domeniu.
<b>5. Alte acte normative și/sau documente internaționale din care decurg angajamente</b>	Actul normativ nu se referă la acest domeniu.
<b>6. Alte informații</b>	Nu au fost identificate.

**Secțiunea a 6-a**  
**Consultările efectuate în vederea elaborării actului normativ**

<b>1. Informații privind procesul de consultare cu organizații neguvernamentale, institute de cercetare și alte organisme implicate</b>	Proiectul de act normativ a fost afișat pe site-ul Departamentului pentru Proiecte de Infrastructură și Investiții Străine.
<b>2. Fundamentarea alegerii organizațiilor cu care a avut loc consultarea, precum și a modului în care activitatea acestor organizații este legată de obiectul actului normativ</b>	Actul normativ nu se referă la acest domeniu.



<p><b>3. Consultările organizate cu autoritățile administrației publice locale, în situația în care actul normativ are ca obiect activități ale acestor autorități, în condițiile Hotărârii Guvernului nr. 521/2005 privind procedura de consultare a structurilor asociative ale autorităților administrației publice locale la elaborarea proiectelor de acte normative</b></p>	<p>Actul normativ nu se referă la acest domeniu.</p>
<p><b>4. Consultările desfășurate în cadrul comisiilor interministeriale, în conformitate cu prevederile Hotărârii Guvernului nr. 750/2005 privind constituirea consiliilor interministeriale permanente</b></p>	<p>Actul normativ nu se referă la acest domeniu.</p>
<p><b>5. Informații privind avizarea de către</b>  a) Consiliul Legislativ  b) Consiliul Suprem de Apărare a Țării  c) Consiliul Economic și Social  d) Consiliul Concurenței  e) Curtea de Conturi</p>	<p>Proiectul de act normativ a fost avizat favorabil de Consiliul Legislativ prin avizul nr. 877/13.08.2013.</p>
<p><b>6. Alte informații</b></p>	<p>Nu au fost identificate.</p>



**Secțiunea a 7-a**  
**Activități de informare publică privind elaborarea**  
**și implementarea actului normativ**

<b>1. Informarea societății civile cu privire la necesitatea elaborării actului normativ</b>	Proiectul prezentului act normativ a fost supus dezbaterii publice potrivit Legii nr. 52/2003 privind transparența decizională în administrația publică.
<b>2. Informarea societății civile cu privire la eventualele impact asupra mediului în urma implementării actului normativ, precum și efectele asupra sănătății și securității cetățenilor sau diversității biologice</b>	Actul normativ nu produce nici un impact asupra mediului.
<b>3. Alte informații</b>	Nu au fost identificate.

**Secțiunea a 8-a**  
**Măsuri de implementare**

<b>1. Măsurile de punere în aplicare a actului normativ de către autoritățile administrației publice centrale și/sau locale – înființarea unor noi organisme sau extinderea competențelor instituțiilor existente</b>	Predarea – preluarea suprafețelor de teren se face pe bază de protocol încheiat între Academia de Științe Agricole și Silvicultură "Gheorghe Ionescu - Șișești" - Institutul de Cercetare –Dezvoltare pentru Creșterea Ovinelor și Caprinelor Palas - Constanța, și Departamentul pentru Proiecte de Infrastructură și Investiții Străine - Compania Națională de Autostrăzi și Drumuri Naționale din România – S.A.
<b>2. Alte informații</b>	Nu au fost identificate.


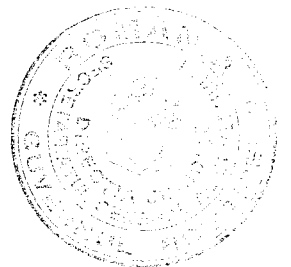




Față de cele prezentate, a fost elaborat proiectul de Lege alăturat, pe care îl supunem Parlamentului spre adoptare.

**PRIM – MINISTRU**


**VICTOR – VIOREL PONTA**

The image shows a handwritten signature in black ink, which appears to be 'V. Ponta', written over a circular official stamp. The stamp contains the text 'ROMANIA' at the top and 'PRIM-MINISTRU' at the bottom, with a central emblem. The signature is written in a cursive style.


## DATELE DE IDENTIFICARE

a unor suprafețe totale de teren de 1782 mp, aflate în domeniul public al statului, care se transmit din administrarea Academiei de Științe Agricole și Silvicultură "Gheorghe Ionescu - Sisești" – Institutul de Cercetare - Dezvoltare pentru Creșterea Ovinelor și Caprinelor Palas - Constanța, în administrarea Departamentului pentru Proiecte de Infrastructură și Investiții Străine, în vederea realizării de către Compania Națională de Autostrăzi și Drumuri Naționale din România - S.A. a obiectivului de investiție Varianta de ocolire a municipiului Constanța”

Nr. crt.	Locul unde este situat terenul care se dă în administrare	Persoana juridică de la care se dă în administrare terenul	Persoana juridică la care se dă în administrare terenul	Număr identificare MFP	Caracteristicile tehnice ale terenului
1.	județul Constanța	Academia de Științe Agricole și Silvicultură "Gheorghe Ionescu - Sisești" – Institutul de Cercetare – Dezvoltare pentru Creșterea Ovinelor și Caprinelor – Palas, Constanța (CUI 2410171)	Departamentul pentru Proiecte de Infrastructură și Investiții Străine (CUI 31116081)	116.055	Suprafața = 58 mp Categorie de folosință: Arabil Nr. cadastral: 104244/1 Parcela A804/3/1 extravilan
2.	județul Constanța	Academia de Științe Agricole și Silvicultură "Gheorghe Ionescu - Sisești" – Institutul de Cercetare – Dezvoltare pentru Creșterea Ovinelor și Caprinelor – Palas, Constanța (CUI 2410171)	Departamentul pentru Proiecte de Infrastructură și Investiții Străine (CUI 31116081)	116.055	Suprafața = 5 mp Categorie de folosință: Drumuri exploatare Nr. cadastral: - Parcela De 804/4 lot 2 extravilan
3.	județul Constanța	Academia de Științe Agricole și Silvicultură "Gheorghe Ionescu - Sisești" – Institutul de	Departamentul pentru Proiecte de Infrastructură și Investiții Străine (CUI 31116081)	116.055	Suprafața = 323 mp Categorie de folosință: Arabil




		<b>Cercetare – Dezvoltare pentru Creșterea Ovinelor și Caprinelor – Palas, Constanța (CUI 2410171)</b>			<b>Nr. cadastral: 104715/1 Parcela A804/5/1 extravilan</b>
		<b>Academia de Științe Agricole și Silvice "Gheorghe Ionescu - Sisești" – Institutul de Cercetare – Dezvoltare pentru Creșterea Ovinelor și Caprinelor – Palas, Constanța (CUI 2410171)</b>			<b>Suprafața = 538 mp Categorie de folosință: Arabil</b>
<b>4.</b>	<b>judetul Constanța</b>		<b>Departamentul pentru Proiecte de Infrastructură și Investiții Străine (CUI 31116081)</b>	<b>116.055</b>	<b>Nr. cadastral: 104715/3 Parcela A804/5/3 extravilan</b>
		<b>Academia de Științe Agricole și Silvice "Gheorghe Ionescu - Sisești" – Institutul de Cercetare – Dezvoltare pentru Creșterea Ovinelor și Caprinelor – Palas, Constanța (CUI 2410171)</b>			<b>Suprafața = 858 mp Categorie de folosință: Arabil</b>
<b>5.</b>	<b>judetul Constanța</b>		<b>Departamentul pentru Proiecte de Infrastructură și Investiții Străine (CUI 31116081)</b>	<b>116.055</b>	<b>Nr. cadastral: 104711/1 Parcela A850/2/1/1 extravilan</b>
				<b>SUPRAFAȚĂ TOTALĂ</b>	<b>1.782 mp</b>



**DATELE DE IDENTIFICARE**

a suprafețelor minime de teren, din domeniul public al statului, aflate în administrarea Institutului de Cercetare-Dezvoltare pentru Creșterea Ovinelor și Caprinelor - Palas, indispensabile activității de cercetare-dezvoltare-inovare și multiplicării materialului biologic


Locul unde este situat terenul	Tarlaua	Caracteristicile tehnice ale terenului			Suprafața - ha -
		Parcela	Categoria de folosință		
Palas - municipiul Constanța	82	796/1	arabil		38,6209
	85	800/3	arabil		78,0738
	103	924/1	arabil		9,4783
	94	850/2/4	arabil		11,3411
		850/2/1 <sup>*)**</sup>	arabil		20,3880
	83	804/3 <sup>*)***</sup>	arabil		79,8610
	83	804/5 <sup>*)***</sup>	arabil		116,4132
	84	806/3 <sup>*)</sup>	arabil		26,6216
	84	806/7 <sup>*)</sup>	arabil		10,3996
85	808/3	arabil		31,5014	
85	808/5	arabil		85,1650	
TOTAL I - Palas			arabil		507,8639
Comuna Bilciurești, județul Dâmbovița	2	78	arabil		66,1200
TOTAL			arabil		66,1200
Comuna Finta, județul Dâmbovița	45	626	arabil		7,8400




	45	628	arabil	7,2000
	45	631	arabil	3,3600
	45	632	arabil	9,3500
	47	675	arabil	6,4500
	58	790/1	arabil	1,4400
	58	801	arabil	170,4800
TOTAL			arabil	206,1200
Orașul Fieni, județul Dâmbovița	3	70	arabil	0,6500
TOTAL			arabil	0,6500
Total II - comuna Bilciurești			arabil	272,8900
Municipiul Reghin, județul Mureș	8	180/1	arabil	5,2700
	8	191	arabil	7,5300
	8	186	arabil	0,0100
	10	204	arabil	10,8100
	10	207	arabil	10,9000
	10	175/2	arabil	2,3700
	10	203/1	arabil	1,0000
TOTAL			arabil	37,8900
Comuna Gurghiu, județul Mureș	75	4816/2	arabil	60,2700
TOTAL			arabil	60,2700
TOTAL III - municipiul Reghin			arabil	98,1600
TOTAL (I+II+III)			arabil	878,9139
Comuna Moroieni, județul Dâmbovița	82	1536;1537	pășune alpină	15,7700
	82	1542	pășune alpină	29,0300
	82	1535	pășune alpină	213,4800
	90	1435	pășune alpină	13,3200
TOTAL II - comuna Bilciurești			pășune alpină	271,6000
Municipiul Reghin, județul Mureș	9	179	pășune	8,3100




TOTAL				pășune	8,3100
Comuna Solovăstru, județul Mureș	12	608/3		pășune	63,9600
TOTAL	12	608/4		pășune	12,1000
Comuna Gurghiu, județul Mureș	75	4816/3		pășune	76,0600
	75	4816/5		pășune	31,7600
	75	4816/6		pășune	0,4600
	75	4816/7		pășune	0,3800
TOTAL				pășune	0,1100
Comuna Bălașeri, județul Mureș	53	3714		pășune	32,7100
TOTAL				pășune	11,1200
TOTAL III - municipiul Reghin				pășune	11,1200
TOTAL (II+III)				pășune	128,2000
Orașul Fieni, județul Dâmbovița	4	84		pășune	399,8000
	4	85		fâneată	5,9000
	5	98		fâneată	0,6400
	13	211		fâneată	13,6900
	13	210		fâneată	0,4400
	13	208		fâneată	2,2800
	13	209		fâneată	7,2500
	13	207		fâneată	0,3100
	13	207a		fâneată	12,9500
	12	206		fâneată	0,4400
	12	204		fâneată	18,4100
	12	203		fâneată	1,0700
TOTAL II - comuna Bilciurești				fâneată	1,1600
Municipiul Reghin, județul Mureș	8	181		fâneată	64,5400
	9	185		fâneată	0,4000
				fâneată	0,4800



TOTAL III - municipiul Reghin	9	187	fâneață	0,8300
TOTAL (II+III)	9	192	fâneață	0,0700
Orașul Fieni, județul Dâmbovița	4	87b	fâneață	1,7800
TOTAL II	4	87	fâneață	66,3200
TOTAL I - Palas			livadă	1,6400
TOTAL II - comuna Bilciurești			livadă	6,2800
TOTAL III - municipiul Reghin			livezi	7,9200
TOTAL (I+II+III)			agricol	507,8639
Palas - municipiul Constanța	94	849/1	agricol	616,9500
			agricol	228,1400
			agricol	1352,9539
			vegetație forestieră	0,0902
			vegetație forestieră	0,2742
TOTAL I - Palas			vegetație forestieră	0,3644
Palas - municipiul Constanța	84	805/1	ape, bălți (HCN)	0,6027
	84	805/2	ape, bălți (HCN)	0,2133
	83	804/6	ape, bălți (HCN)	0,3215
	84	806/4	ape, bălți (HCN)	0,3053
	84	806/6	ape, bălți (HCN)	0,2873
	85	808/6	ape, bălți (HCN)	0,3154
	85	808/7	ape, bălți (HCN)	0,1208
TOTAL I - Palas			ape, bălți	2,1663
Comuna Finta, județul Dâmbovița	45	636	ape, bălți (HCN)	0,3000
	45	641	ape, bălți (HCN)	0,4000
	58	790/1	ape, bălți (HCN)	0,2000




58	790/2	ape, bălți (HCN)	0,1500
58	790/3	ape, bălți (HCN)	0,1000
58	790/5	ape, bălți (HCN)	0,4000
58	791	ape, bălți (HCN)	0,2000
58	792	ape, bălți (HCN)	0,4000
58	801/1	ape, bălți (HCN)	0,2000
58	801/2	ape, bălți (HCN)	0,3000
58	801/3	ape, bălți (HCN)	0,1000
58	801/5	ape, bălți (HCN)	0,3300
58	806	ape, bălți (HCN)	0,2000
TOTAL II - comuna Bilciurești			3,2800
9	183	ape, bălți	0,1100
Municipiul Reghin, județul Mureș			0,1100
TOTAL III - municipiul Reghin			0,1100
TOTAL (I+II+III)			5,5563
94	802/1 <sup>**)</sup>	drum	0,5161
	802/2	drum	0,2922
	795	drum	0,1849
	798	drum	0,3169
	794	drum	0,2964
	801	drum	0,3275
	807	drum	0,5527
	811	drum	0,4848
	847	drum	0,2968
	851	drum	0,1555
	796/3	drum	0,0610
	796/5	drum	0,0112
	850/2/2 <sup>**)</sup>	drum	0,5309
	804/4 <sup>***)****)</sup>	drum	0,4271
Palas - municipiul Constanța			







TOTAL I - Palas	94	806/5	drum drumuri exploatare	0,0778 4,5318
Comuna Finta, judetul Dâmbovița	58	802	drum	0,1000
TOTAL	45	629	drum drumuri exploatare	0,1000 0,2000
Orașul Fieni, judetul Dâmbovița	13	471	drum	0,1400
TOTAL			drumuri exploatare	0,1400
TOTAL II - comuna Bilciurești			drumuri exploatare	0,3400
Municipiul Reghin, judetul Mureș	9	188	drum	0,1500
TOTAL			drumuri exploatare	0,1500
Comuna Gurghiu, judetul Mureș	75	4816/4	drum	0,7900
TOTAL			drumuri exploatare	0,7900
Comuna Solovăstru, judetul Mureș	12	607	drum	0,2200
TOTAL	12	608/2	drum drumuri exploatare	0,7400 0,9600
TOTAL III - municipiul Reghin			drumuri exploatare	1,9000
TOTAL (I+II+III)			drumuri exploatare	6,7718
Palas - municipiul Constanța	94	848/1	curți, construcții	13,9442
	82	785/1	curți, construcții	22,2236
	103	924/2	curți, construcții	0,2211



TOTAL I - Palas	94	850/2/5	curți, construcții	0,1322
Comuna Bilciurești, județul Dâmbovița	2	7	curți, construcții	36,5211
TOTAL	2	9	curți, construcții	0,0400
Comuna Finta, județul Dâmbovița	45	629	curți, construcții	1,7400
TOTAL	4	87c	curți, construcții	1,7800
Orașul Fieni, județul Dâmbovița	4	87a	curți, construcții	0,9000
TOTAL	4		curți, construcții	0,9000
TOTAL II - comuna Bilciurești	9	180/2	curți, construcții	2,8800
Municipiul Reghin, județul Mureș	12	587	curți, construcții	0,1700
TOTAL	18	730	curți, construcții	3,0500
Comuna Solovăstru	13	678	curți, construcții	5,7300
TOTAL	18		curți, construcții	3,1600
Comuna Brâncovenești	12		curți, construcții	0,2000
TOTAL	18		curți, construcții	0,2000
Comuna Silivașul de Câmpie, județul Bistrița-Năsăud	13		curți, construcții	0,9200
TOTAL	13		curți, construcții	0,9200
TOTAL III - municipiul Reghin	85	809	curți, construcții	0,8100
TOTAL (I+II+III)	82	796/2	curți, construcții	5,0900
Palas - municipiul Constanța	82	796/4	curți, construcții	47,3411
	82	800/1	neproductiv	0,3547
	82	800/2	neproductiv	0,1366
	103	924/3	neproductiv	0,1876
			neproductiv	0,1129
			neproductiv	0,3154
			neproductiv	0,1360



94	850/2/3	neproductiv	0,5470
83	804/1	neproductiv	0,4157
83	804/2	neproductiv	0,5617
84	806/1	neproductiv	0,2627
84	806/8	neproductiv	0,2459
85	808/1	neproductiv	0,0671
85	808/2	neproductiv	0,2134
85	808/4	neproductiv	0,6343
85	808/8	neproductiv	1,2925
TOTAL I - Palas			5,4835
TOTAL I - Palas			49,0671
TOTAL II - comuna Bilciurești			9,3500
TOTAL III - municipiul Reghin			7,1000
TOTAL (I+II+III)			65,5171
TOTAL I.I.C.D.C.O.C. - Palas, municipiul Constanța			556,9310****)
TOTAL H, (fosta S.C.D.O.C. - Bilciurești) județul Dâmbovița, din care:			626,3000****)
Total comuna Bilciurești, județul Dâmbovița			67,9000
Total comuna Finta, județul Dâmbovița			210,5000
Total orașul Fieni, județul Dâmbovița			76,3000
Total comuna Moroieni, județul Dâmbovița			271,6000
Total (fosta S.C.D.C.O.C. - Reghin), județul Mureș, din care:			235,2400****)




Total Reghin, județul Mureș	agricol+neagricol	51,4000
Total comuna Gurghiu, județul Mureș	agricol+neagricol	93,7700
Total comuna Solovăstru, județul Mureș	agricol+neagricol	77,2200
Total comuna Bălăușeri, județul Mureș	agricol	11,1200
Total comuna Brâncovenești, județul Mureș	neagricol	0,9200
Total comuna Silivașul de Câmpie, județul Bistrița-Năsăud	neagricol	0,8100
TOTAL GENERAL:		1.418,4710****)

\*) Cf. Legii nr. 173/16.07.2010 privind darea în administrarea Ministerului Transporturilor și Infrastructurii a unor suprafețe de teren, aflate în domeniul public al statului din administrarea Academiei de Științe Agricole și Silvicultură "Gheorghe Ionescu - Sisești" – Institutul de Cercetare – Dezvoltare pentru Montanologie Cristian – Sibiu, respectiv din administrarea Institutului de Cercetare – Dezvoltare pentru Creșterea Ovinelor și Caprinelor Palas – Constanța, în vederea realizării de către Compania Națională de Autostrăzi și Drumuri Naționale din România – S.A. a obiectivului de investiție "Varianta de ocolire a municipiului Sibiu", respective a obiectivului de investiție "Varinata de ocolire a municipiului Constanța", publicată în Monitorul Oficial al României, Partea I, nr. 510/22.07.2010, s-a transmis de la I.C.D.C.O.C. – Palas – Constanța, în administrarea M.T.I. – suprafața totală de teren, categoria de folosință "arabil" de 14,1993 ha; din care T 94, P 805/2/1 – 2,0799 ha; T 83, P 804/3 – 1,8956 ha; T 83, p 804/5 – 5, 1751 ha, T 84, P 806/3 – 4,0542 ha, T 84, P 806/7 – 0,9945 ha.

\*\*) Cf. Legii nr. 164/09.10.2012 privind transmiterea unor suprafețe de teren de 645 mp, aflate în domeniul public al statului, din administrarea Academiei de Științe Agricole și Silvicultură "Gheorghe Ionescu - Sisești" – Institutul de Cercetare – Dezvoltare pentru Creșterea Ovinelor și Caprinelor Palas, județul Constanța, în administrarea Ministerului Transporturilor și Infrastructurii, în vederea realizării de către Compania Națională de Autostrăzi și Drumuri Naționale din România – S.A. a obiectivului de investiție "Varinata de ocolire a municipiului Constanța", publicată în Monitorul Oficial al României, Partea I, nr. 694/09.10.2012, s-a transmis în administrarea M.T.I. o suprafață totală de teren, de 0,0645 ha, categoria de folosință "drumuri", din care: T 94, P 802/1 – 0,0266 ha, T 94, P 804/4 – 0,0167 ha; T 94, P 850/2/2 – 0,0212 ha.

\*\*\*) Cf. prezentei Legi, privind darea în administrarea Departamentului pentru Proiecte de Infrastructură și Investiții Străine a unor terenuri în suprafață totală de 1.782 mp, aflate în domeniul public al statului, din administrarea Academiei de Științe Agricole și Silvicultură "Gheorghe Ionescu - Sisești" - Institutul de Cercetare – Dezvoltare pentru Creșterea Ovinelor și Caprinelor – Palas, județul



Constanța, în vederea realizării de către Compania Națională de Autostrăzi și Drumuri Naționale din România - S.A. a obiectivului de investiții „Varianta de ocolire a municipiului Constanța”, s-a transmis 0,1782 mp, din care 1777 mp categoria de folosință “arabil” și 5 mp, categoria de folosință “drumuri”, astfel: a) “arabil”: T 94, P 850/2/1 – 0,0858 ha; T 83, P 804/3 – 0,0058 ha; T 83, P 804/5 – 0,0861 ha (0,0323 ha + 0,538 ha); b) “drumuri” – T 94, P 804/4 – 0,0005 ha.

\*\*\*\*\*) Suprafețe înregistrate la Ministerul Finanțelor Publice cu nr. MF 153840, 106428 și 102530.

